

Orientační schéma:


Razítko oprávněné osoby:



Kolinec

Podpis:

Datum:

Revize:	Datum:	Popis:	Kontroloval:

Stavebník/Investor:	Správa železnic, státní organizace	 SPRÁVA ŽELEZNIC
Adresa:	Dlážděná 1003/7, 110 00 Praha 1	
Zástupce investora:	Stavební správa západ	
Adresa:	Sokolovská 1995/278, 190 00 Praha 9	

Zhotovitel stavby:	SAGASTA s.r.o.			 SAGASTA
Adresa:	Novodvorská 1010/14, 142 00, Praha 4 - Lhotka			
Kontakt:	T: +420 261 344 100 E: info@sagasta.cz			
Zhotovitel objektu:	SAGASTA s.r.o.			 SAGASTA
Adresa:	Novodvorská 1010/14, 142 00, Praha 4 - Lhotka			
Kontakt:	T: +420 261 344 100 E: info@sagasta.cz			
Hlavní projektant (HIP):	Specialista:	Odpovědný projektant:	Zpracovatel:	
Ing. Emil Špaček	Ing. Emil Špaček	Ing. Emil Špaček	Bc. Anton Pogorelov	

Název stavby/akce:	Zrušení přejezdu v km 29,277 trati Horažďovice - Klatovy a zřízení náhradní komunikace			Označení (S-kód):
				S5323530027
Název části:	Zrušení přejezdu v km 29,277			Označení zhotovitele:
Název objektu:	Zrušení přejezdu v km 29,277			120 004
Název přílohy:	Závěrová tabulka			Označení části: D.E.1.1
Název dílčí části přílohy:	-			Číslo objektu/komplexu:
Kraj:	Katastrální území:	TUDU:	SO 201	
Plzeňský	Kolinec [668419]	0371	Číslo přílohy: 3. 0.0.2	
				Paré:
Stupeň dokumentace:	Datum zpracování:	Formáty:	Měřítko:	
DUR	02.12.2020	2 x A4	-	

S-kód:	Stupeň dokumentace:	Část:	Objekt:	Podoblast:	Příloha:	Revize:
5 3 2 3 5 3 0 0 2 7	- - D U R	- D E 1 1 X	- - - S O 2 0 1	- X X	- 3 - 0 0 2	- P 0 1

Závěrová tabulka KOLINEC SSZ		Doba na zastavení [s]:	Přejezdy:							Výhybky:		EZ:			Trať.souhl:							
			km 31,284 (P911)	km 32,713 (P912)	km 33,855 (P913)	km 35,130 (P916)	km 36,838 (P918)	km 37,504 (P919)		1	4		EMZ - Vk1/2t/2	EMZ - Vk2/3t/3	EMZ - PZM km 30,203 *1			Do Nemilkova				
Základní poloha výhybek									↗	↖												
Jízdní cesta																						
Vlakové cesty																						
1. Od Hrádku na 1K									+			▪	▪	▪								
2. Od Hrádku na 3K									-			▪		▪								
3. Z 1k do Hrádku									+			▪	▪									
4. Z 3k do Hrádku									-			▪										
5. Od Nemilkova na 1K										+			▪	▪								
6. Od Nemilkova na 3K										-				▪								
7. Z 1k do Nemilkova										+			▪	▪								
8. Z 3k do Nemilkova										-				▪								
Posunové cesty																						
9. Od Se1 na 1K									+			▪		▪								
10. Od Se1 na 3K									-			▪		▪								
11. Z 1K za Se1									+			▪										
12. Z 3K za Se1									-			▪										
13. Od Se2 na 1K										+				▪								
14. Od Se2 na 3K										-				▪								
15. Z 1K za Se2										+				▪								
16. Z 3K za Se2										-				▪								
Poznámky:																						
*1) PZM Km 30,203 - za uzavření PZM při jízdách přes přejezd po kolejích č. 1 a 3 zodpovídá výpravčí výpravčí. Otevření PZM smí býtprovedeno dle ZDD																						